






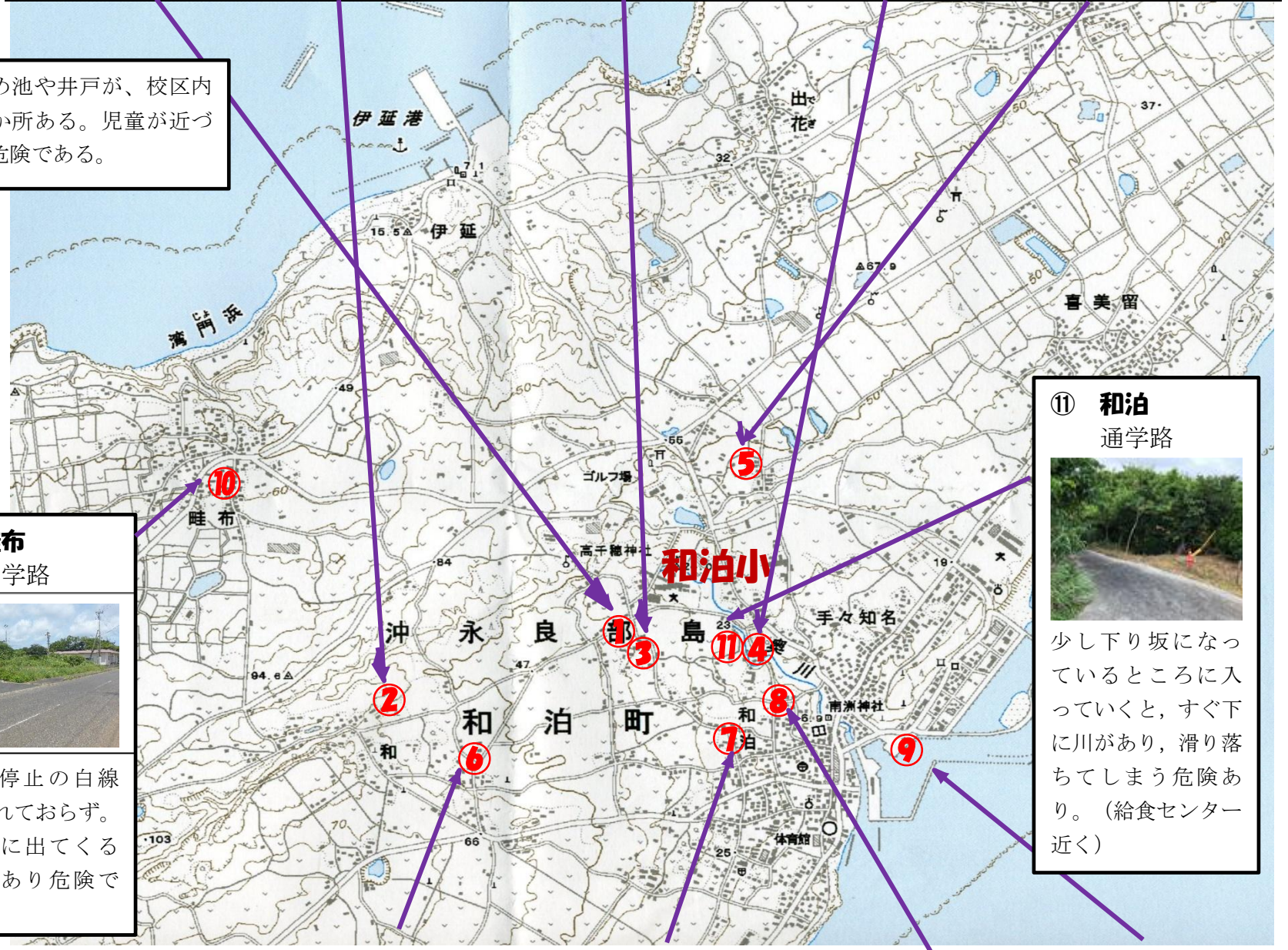
# 和泊小校区通学路等危険箇所マップ

令和 8 年度

(令和 8 年 4 月現在)

<p>① 和泊通学路</p>	<p>② 和通学路</p>	<p>③ 和泊通学路</p>	<p>④ 和泊通学路</p>	<p>⑤ 上手々知名農道通学路</p>
				
<p>道路に面した塀で見通しが悪い。 一時停止しない車も通る。 (校長住宅近く)</p>	<p>勾配があり、雨天時に水流が強い。側溝のふたが設置されたが、一部設置できない部分がある。</p>	<p>見通しが悪く、道幅が狭く、交通量も多い。</p>	<p>道幅が狭く歩道もなく危険。雨天時は傘を差す児童と車両が橋の辺りで接触する恐れがある。</p>	<p>伐採をして改善済みであるが、通学路として通う児童もいるため、継続的な草刈り等の整備は必要である。</p>

ため池や井戸が、校区内に数か所ある。児童が近づくと危険である。



⑩ 哇布通学路



一旦停止の白線が引かれておらず。車が急に出てくることがあり危険である。

⑪ 和泊通学路



少し下り坂になっているところに入っていくと、すぐ下に川があり、滑り落ちてしまう危険あり。(給食センター近く)

・飛び出しはしません。



・自転車に乗るときは、ヘルメットをかぶりましょう。



⑥ 和通学路



側溝のふたが破損し、大雨時は水があふれて危険である。(笹島さん宅前)

⑦ 和泊通学路



通学する児童が多く、見通しのきかない道路状況である。

⑧ 和泊通学路



和泊小側から下ってくる道路に一旦停止の白線が引かれていない。車に十分気を付けて十字路を横切る必要がある。

⑨ 手々知名漁協近く入江



遊泳禁止区域ながら、継続的に指導が必要である。