


防災 和泊町 マップ

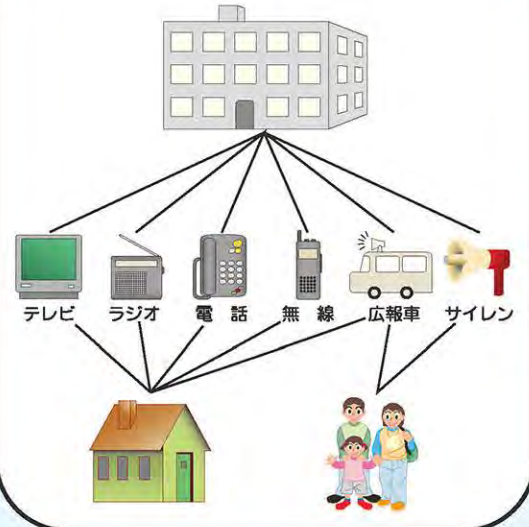


避難時の心得

- ラジオ、テレビで最新の気象情報、洪水情報を入手しましょう。
- お年寄りや子供は、早めに避難が必要です。
- 避難する時の荷物は必要最小限(非常食、飲料水、懐中電灯、携帯ラジオなど)にし、2人以上の避難を心掛けましょう。
- 徒歩での避難を心掛けましょう。車を使つての避難には、危険を伴うことがあります。
- 避難する時は、まず水の浸からない道路へ速やかに移動しましょう。
- 洪水による水の流れが、場所によっては相当速いことが予想されます。避難時には、水の流れの速さにも十分注意しましょう。
- 町役場などからの避難の呼びかけがなくても、各人が洪水や崖崩れなどの危険を感じた場合には、自主的に避難しましょう。



避難情報伝達方法図



土砂災害危険箇所・危険区域図



〇いざという時のために、覚えておきましょう。



1時間に20ミリ以上、または土石流は速度が速いため、日頃から家族全員で避難降り始めてから100ミリの降土砂の流れる方向に対して場所や避難する道順を決め両足に注意が必要 直角に逃げるようにしましょう。ておきましょう。

土石流危険渓流

- 渓流の勾配が急である。
- 渓流に大きな石がごろごろしている。
- 大きな土砂が堆積している。
- 上流が山崩れなどで堆積している。
- 過去に土石流があった。



地すべり危険箇所

- 過去に地すべりがあったところで、今も少しづつ動いている。
- わき水や地下水が豊富である。
- 断層があるところやもろく崩れやすい岩石がある。
- 火山作用あるいは温泉の作用で粘土化した土がある。



急傾斜地崩壊危険箇所

- 山の傾斜に亀裂やわき水がある。
- 岩石がもろく崩れやすい地質である。
- 過去に山崩れがあった。
- 山崩れがあった場所に降り合っている。
- 急斜面で、軟弱な地盤がある。
- 水の集まりやすい斜面地形である。
- とどろき落石がある。



我家の避難場所

緊急時の連絡先

連絡先	電話番号
警察署	110
消防署	119
和泊町役場	0997-92-1111
沖永良部警察署	0997-92-0110

指定緊急避難場所

番号	地区名	避難場所	所在地	電話	収容人員	施設種類	対象災害
							地震 土砂 高潮 洪水
1	和泊校区	笠石浜公園	喜美留545-1		1,000	公園	○ ○ ○ ○
2	和泊校区	ヤーシチ公園	和泊714-1		3,757	運動広場	○ ○ ○ ○
3	国頭校区	国頭小学校	国頭2904		3,253	校庭	○ ○ ○ ○
4	国頭校区	西原運動広場	西原1071		826	運動広場	○ ○ ○ ○
5	大城校区	古里運動広場	古里352		1,749	運動広場	○ ○ ○ ○
6	大城校区	町民運動広場	内城237		14,984	運動広場	○ ○ ○ ○
7	大城校区	城ヶ丘中学校	内城161		2,732	広場	○ ○ ○ ○
8	内城校区	内城小学校	内城516-1		5,236	校庭	○ ○ ○ ○
9	内城校区	あしきぶ公園	谷山602-2		2,272	公園	○ ○ ○ ○
10	内城校区	瀬名運動広場	瀬名1002		865	運動広場	○ ○ ○ ○
11	内城校区	永嶺運動広場	永嶺602		1,498	運動広場	○ ○ ○ ○
12	内城校区	孫八公園	後蘭363-1		1,628	公園	○ ○ ○ ○

指定避難所

番号	地区名	避難場所	所在地	電話	収容人員(最大)	施設種類	対象災害
							地震 土砂 高潮 洪水
13	和泊校区	和泊小学校	和泊920-1	92-0004	495 (825)	体育館・校舎	○ ○ ○ ○
14	和泊校区	和泊中学校	手々知名130	92-0030	496 (827)	体育館・校舎	○ ○ ○ ○
15	和泊校区	やすらぎ館	和泊727		300 (501)	R.C造	○ ○ ○ ○
16	和泊校区	えらぶ長浜館	手々知名483-1		211 (353)	R.C造	○ ○ ○ ○
17	和泊校区	和字公民館	和403-1		58 (97)	R.C造	○ ○ ○ ○
18	和泊校区	喜美留字公民館	喜美留232-1		89 (149)	R.C造	○ ○ ○ ○
19	和泊校区	上手々知名字公民館	手々知名1022-2		72 (120)	R.C造	○ ○ ○ ○
20	和泊校区	出花字公民館	出花799-1		146 (244)	R.C造	○ ○ ○ ○
21	和泊校区	伊延字公民館	伊延1187-2		30 (50)	R.C造	○ ○ ○ ○
22	和泊校区	駐布字公民館	駐布316-3		59 (99)	R.C造	○ ○ ○ ○
23	国頭校区	国頭小学校	国頭2904	92-0301	145 (243)	体育館・校舎	○ ○ ○ ○
24	国頭校区	国頭字公民館	国頭2969-1		102 (171)	R.C造	○ ○ ○ ○
25	大城校区	西原字公民館	西原1091-1		57 (95)	R.C造	○ ○ ○ ○
26	大城校区	大城小学校	大城650-1	92-0075	145 (243)	体育館・校舎	○ ○ ○ ○
27	大城校区	研修センター	根折1307-2	92-0805	537 (895)	R.C造	○ ○ ○ ○
28	大城校区	大城字公民館	大城358-2		75 (125)	R.C造	○ ○ ○ ○
29	大城校区	玉城字公民館	玉城1069-3		69 (116)	R.C造	○ ○ ○ ○
30	大城校区	根折字公民館	根折524-4		66 (110)	R.C造	○ ○ ○ ○
31	大城校区	皆川字公民館	皆川568-1		39 (65)	R.C造	○ ○ ○ ○
32	大城校区	古里字公民館	古里329		39 (66)	R.C造	○ ○ ○ ○
33	内城校区	内城小学校	内城516-1	92-0076	145 (243)	体育館・校舎	○ ○ ○ ○
34	内城校区	城ヶ丘中学校	内城161	92-0302	179 (299)	体育館・校舎	○ ○ ○ ○
35	内城校区	内城字公民館	内城531		58 (97)	R.C造	○ ○ ○ ○
36	内城校区	瀬名字公民館	瀬名1003		38 (64)	R.C造	○ ○ ○ ○
37	内城校区	永嶺字公民館	永嶺587-1		22 (66)	R.C造	○ ○ ○ ○
38	内城校区	仁志字公民館	仁志255		34 (58)	R.C造	○ ○ ○ ○
39	内城校区	谷山字公民館	谷山758		39 (66)	R.C造	○ ○ ○ ○
40	内城校区	後蘭字公民館	後蘭248		39 (66)	R.C造	○ ○ ○ ○

福祉避難所

番号	避難所	避難地	収容人員(最大)	備考
41	和泊町社会福祉センター	和泊39-3	259 (432)	

凡例

記号 名称

- 避難所
- 避難場所
- A E D 設置箇所
- 一般県道
- ため池

土砂災害警戒区域等

- 土砂災害特別警戒区域
- 土砂災害警戒区域
- 土砂災害特別警戒区域
- 土石流警戒区域

土砂災害危険箇所

- 急傾斜地危険箇所
- 急傾斜地被害想定区域
- 土石流危険渓流
- 土石流被害想定区域

標高色

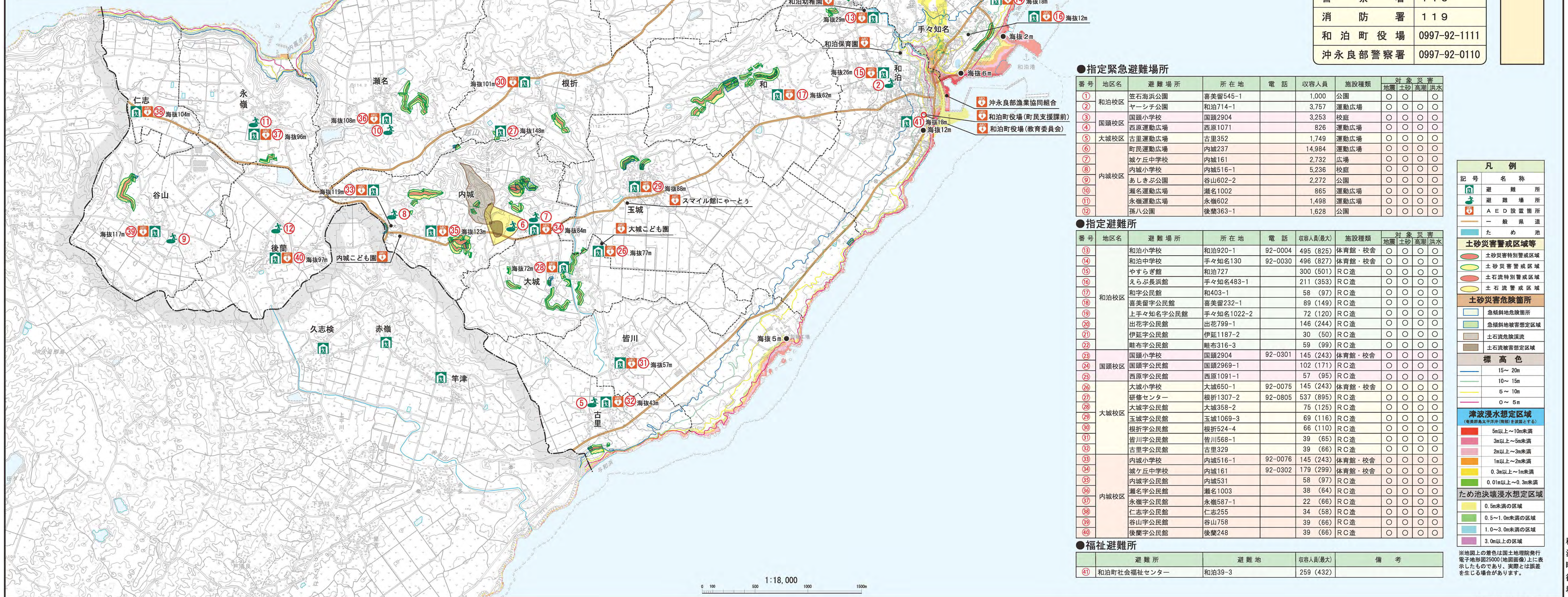
- 15~20m
- 10~15m
- 5~10m
- 0~5m

津波浸水想定区域
(復興庁高水津波(高潮)を基準とする)

- 5m以上~10m未満
- 3m以上~5m未満
- 2m以上~3m未満
- 1m以上~2m未満
- 0.3m以上~1m未満
- 0.01m以上~0.3m未満

ため池浸水想定区域

- 0.5m未満の区域
- 0.5~1.0m未満の区域
- 1.0~3.0m未満の区域
- 3.0m以上の区域



1:18,000

「測量法に基づく国土地理院院長承認(複製) R 24H 438」本製品を複製する場合には、国土地理院の長の承認を得なければならない。