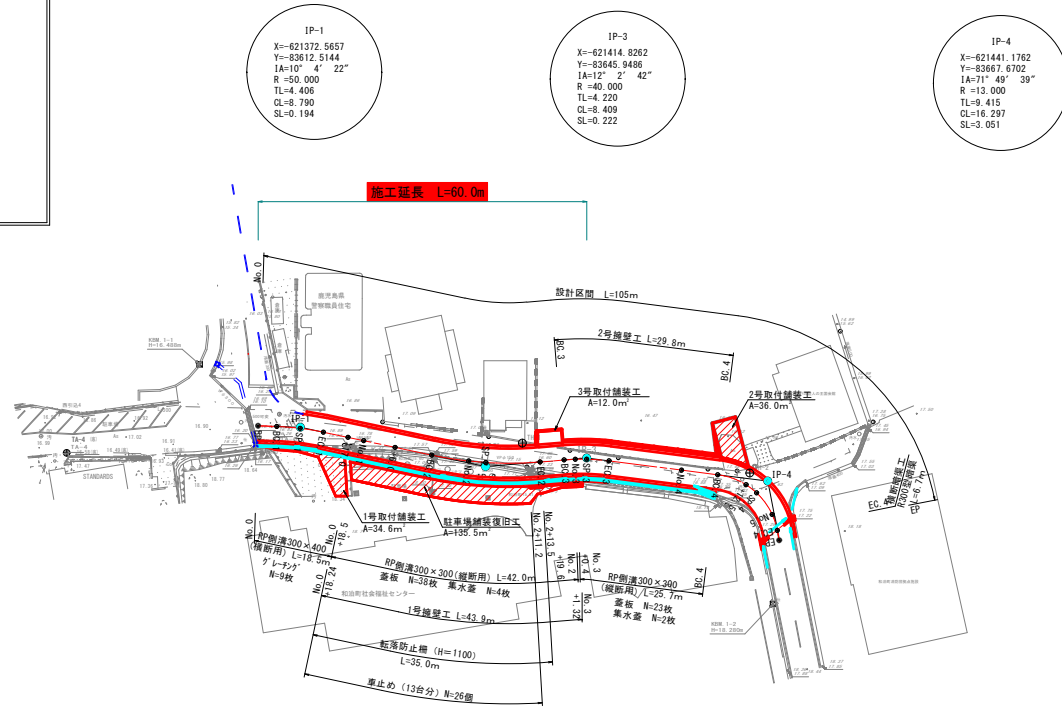
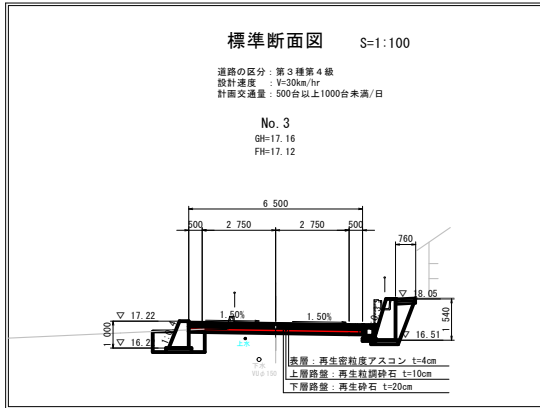
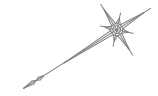


過疎道路整備事業与名原平線 与名原平線① 平面図

S=1:500

大島郡 和泊町 和泊地内

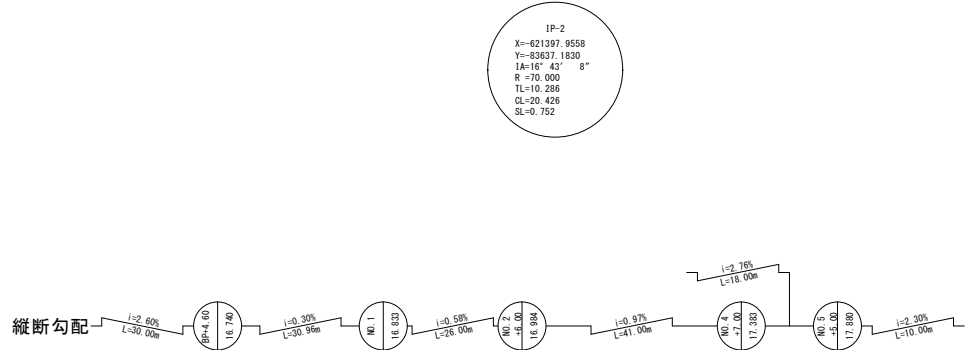


基準点座標一覧表

測点	X	Y
TA-5	-621367.091	-83612.813
TA-4	-621333.036	-83593.259
TH-1	-621406.147	-83637.177
TH-2	-621439.136	-83664.579
TH-3	-621420.496	-83710.685

中心線座標一覧表

測点	X	Y
IP-1	-621372.566	-83612.514
IP-2	-621397.956	-83637.183
IP-3	-621414.826	-83645.949
IP-4	-621441.176	-83667.670
BP	-621366.029	-83608.089
BC.1	-621368.917	-83610.044
SP.1	-621372.443	-83612.665
EC.1	-621375.728	-83615.585
No.0+17.0	-621370.113	-83618.876
No.1	-621381.265	-83620.966
No.1+6.0	-621385.568	-83625.147
BC.2	-621390.578	-83630.015
No.2	-621395.846	-83634.643
SP.2	-621398.394	-83636.573
EC.2	-621407.083	-83641.925
BC.3	-621411.081	-83644.003
No.3	-621412.904	-83645.011
SP.3	-621414.704	-83646.134
EC.3	-621419.082	-83648.833
No.4	-621428.634	-83657.331
BC.4	-621433.911	-83661.681
No.4+12.5	-621437.371	-83666.105
SP.4	-621438.223	-83668.439
No.5	-621439.531	-83672.410
EC.4	-621437.752	-83676.440
EP	-621437.074	-83678.176



和泊町	
工事名	令和7年度 町単独道路整備事業
道路名称	与名原平線①
工事箇所	大島市 和泊町 和泊地内
図面種類	平面図
縮尺	S=1:500
図面番号	全 18 葉 第 2 号

