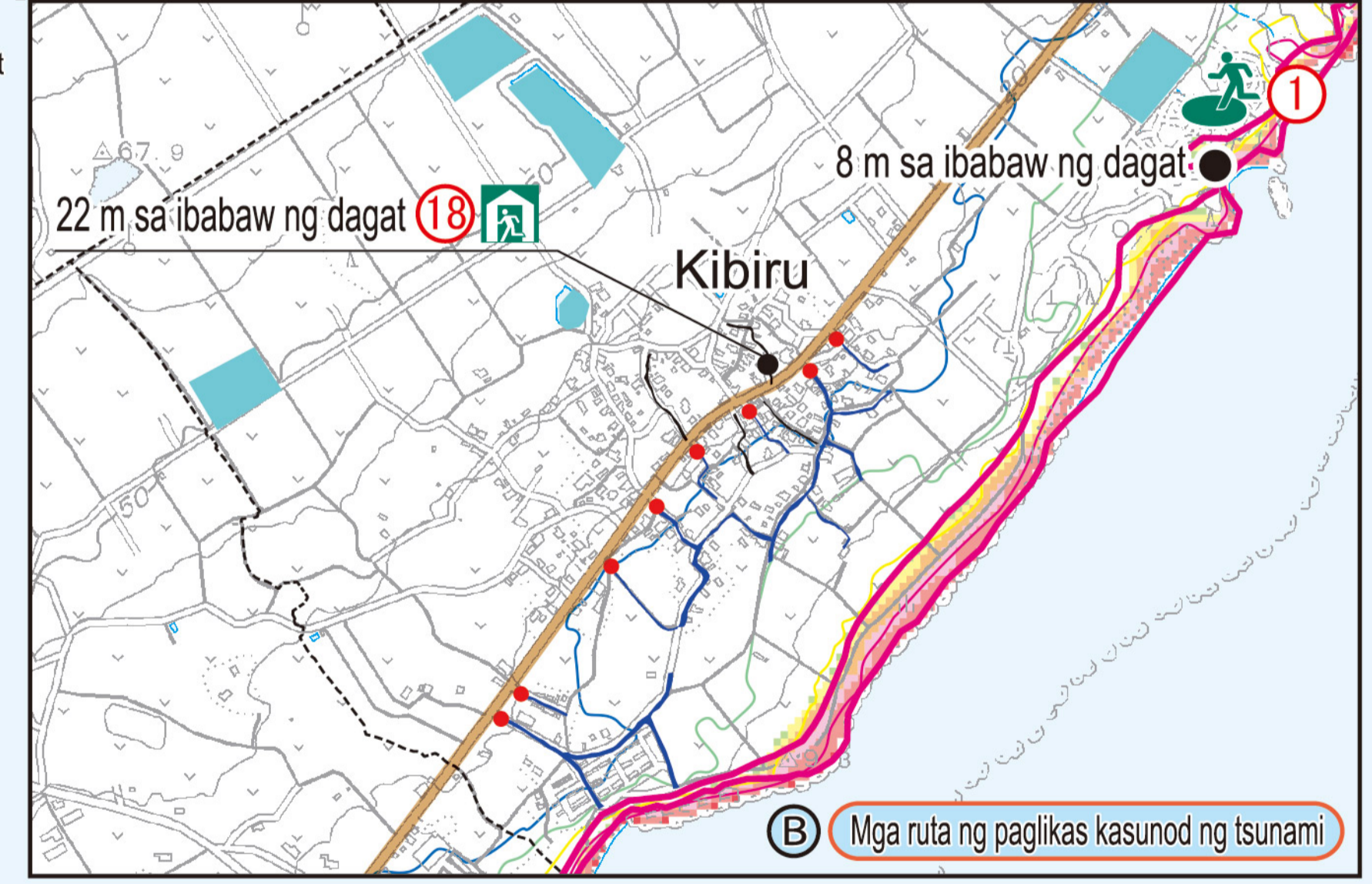
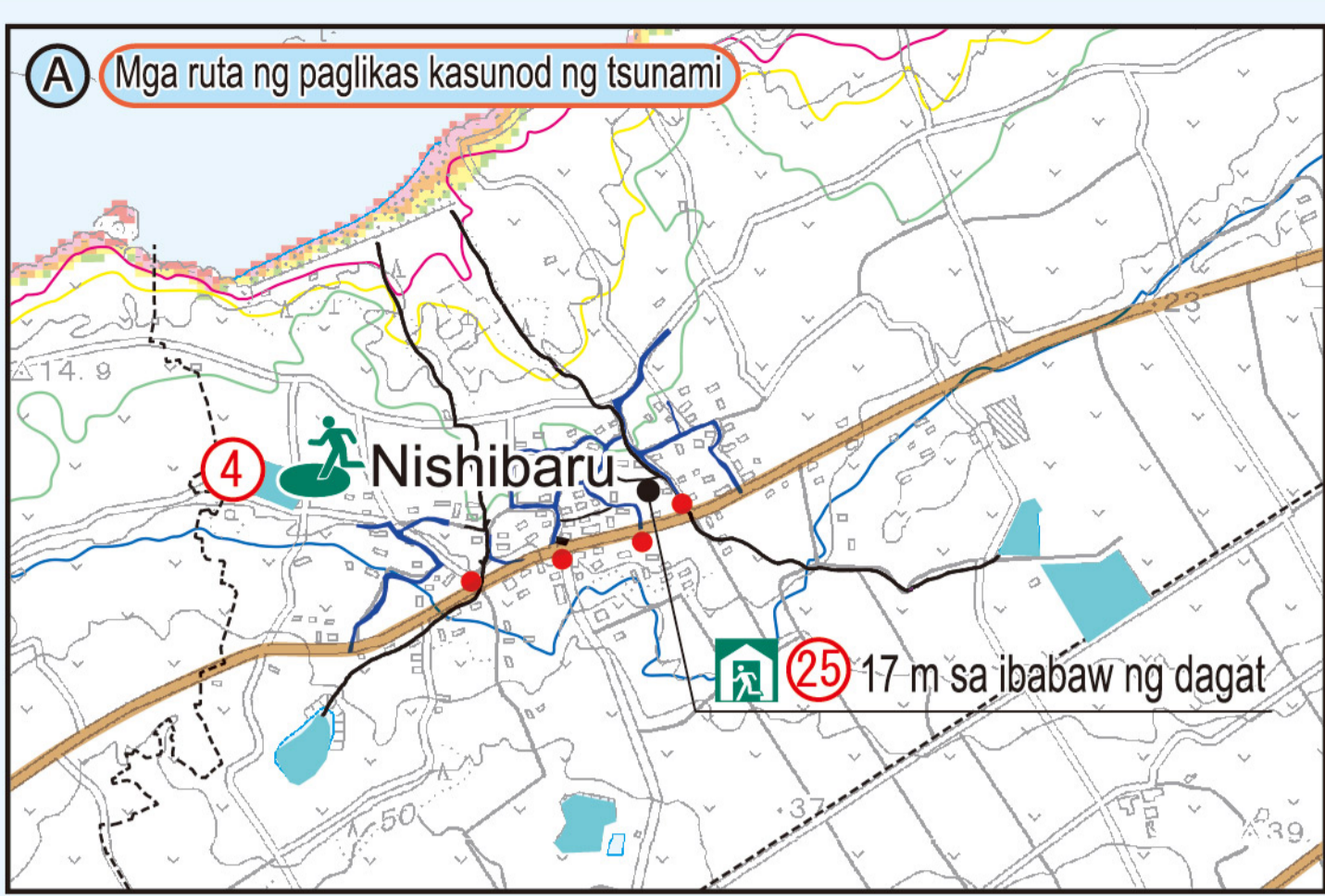
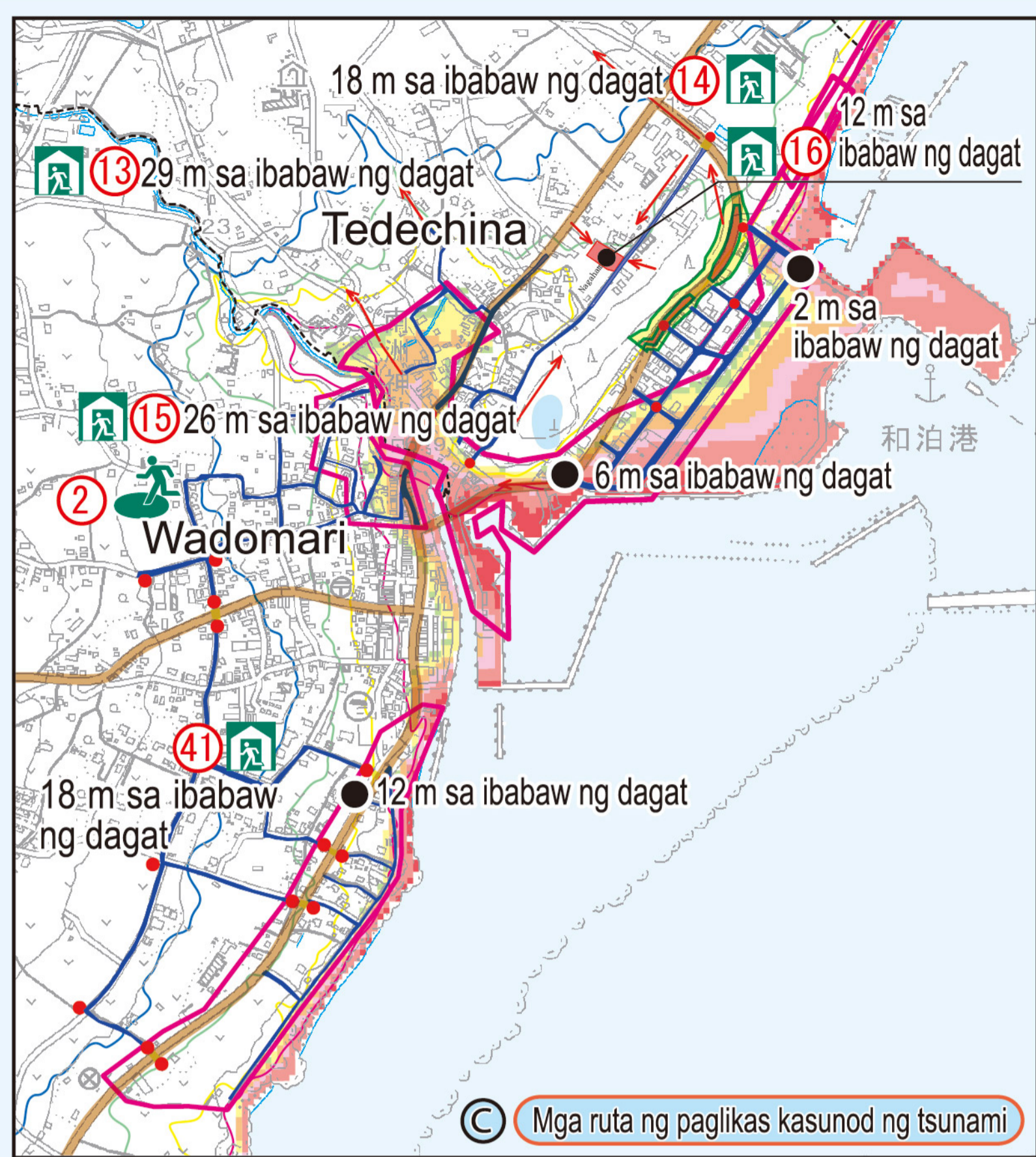
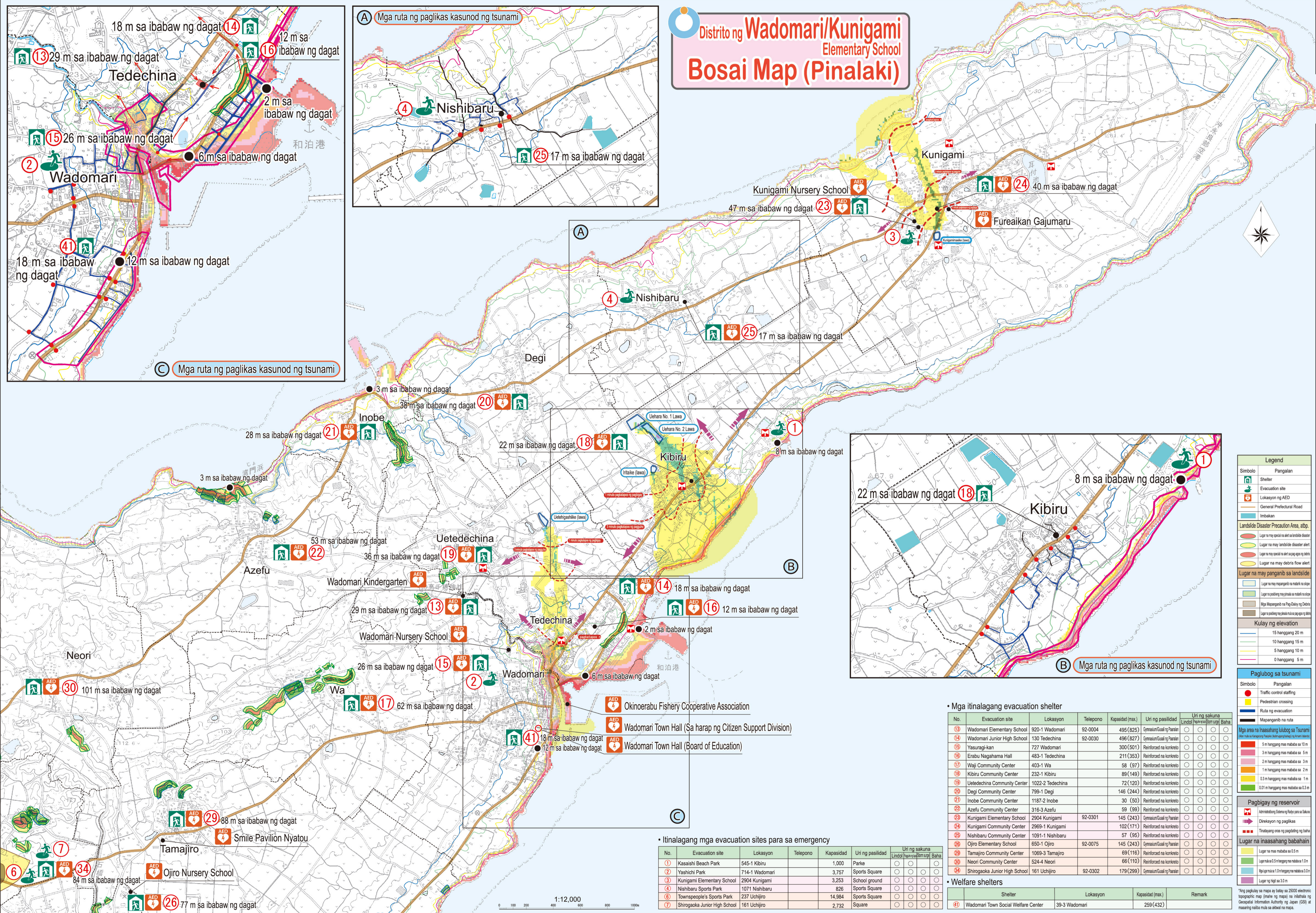


Distrito ng Wadomari/Kunigami Elementary School Bosai Map (Pinalaki)



Legend	
Simbolo	Pangalan
[Shelter icon]	Shelter
[Evacuation site icon]	Evacuation site
[AED icon]	Lokasyon ng AED
[Road icon]	General Prefectural Road
[Imbak icon]	Imbak
Landslide Disaster Precaution Area, atbp.	
[Red circle]	Lugar na may opital na alert sa landslide disaster
[Orange circle]	Lugar na may landslide disaster alert
[Yellow circle]	Lugar na may opital na alert sa pag-aga ng debris
[Green circle]	Lugar na may debris flow alert
Lugar na may panganib sa landslide	
[Blue line]	Lugar na may panganib na matatag na slope
[Green line]	Lugar na panganib na pinatula sa matatag na slope
[Yellow line]	Mga Mapangalab na Pag-Dagat ng Debris
[Red line]	Lugar na panganib na presya na sa pag-aga ng debris
Kulay ng elevation	
[Blue]	15 hanggang 20 m
[Light Blue]	10 hanggang 15 m
[Yellow]	5 hanggang 10 m
[Green]	0 hanggang 5 m

Paglabog sa tsunami	
Simbolo	Pangalan
[Red dot]	Traffic control staffing
[Blue line]	Pedestrian crossing
[Blue line]	Ruta ng evacuation
[Blue line]	Mapangalab na ruta
Mga arsa na inaasahang lulubog sa Tsunami	
[Red]	5 m hanggang mas mababa sa 10 m
[Orange]	3 m hanggang mas mababa sa 5 m
[Yellow]	2 m hanggang mas mababa sa 3 m
[Light Green]	1 m hanggang mas mababa sa 2 m
[Green]	0.3 m hanggang mas mababa sa 1 m
[Dark Green]	0.07 m hanggang mas mababa sa 0.3 m
Pagbigay ng reservoir	
[Red arrow]	Administratibong Sistema ng Reserba para sa Sakuna
[Blue arrow]	Direksiyon ng paglalakbay
[Red dashed line]	Itinalagang arsa ng pagpapalig ng bahay
Lugar na inaasahang babahain	
[Yellow]	Lugar na mas mababa sa 0.5 m
[Green]	Lugar na 0.5 hanggang mas mababa sa 1.0 m
[Light Green]	Mga lugar na 1.0 hanggang mas mababa sa 1.5 m
[Dark Green]	Lugar ng tagal sa 1.5 m

Mga itinalagang evacuation shelter						
No.	Evacuation site	Lokasyon	Telepono	Kapasidad (max.)	Uri ng pasilidad	Uri ng sakuna
13	Wadomari Elementary School	920-1 Wadomari	92-0004	495 (825)	Gymnasium/Gasul ng Parante	Lindol
14	Wadomari Junior High School	130 Tedechina	92-0030	496 (827)	Gymnasium/Gasul ng Parante	Lindol
15	Yasuragi-kan	727 Wadomari		300 (501)	Reinforced na konkreto	Lindol
16	Erabu Nagahama Hall	483-1 Tedechina		211 (353)	Reinforced na konkreto	Lindol
17	Waji Community Center	403-1 Wa		58 (97)	Reinforced na konkreto	Lindol
18	Kibiru Community Center	232-1 Kibiru		89 (149)	Reinforced na konkreto	Lindol
19	Uetedechina Community Center	1022-2 Tedechina		72 (120)	Reinforced na konkreto	Lindol
20	Degi Community Center	799-1 Degi		146 (244)	Reinforced na konkreto	Lindol
21	Inobe Community Center	1187-2 Inobe		30 (50)	Reinforced na konkreto	Lindol
22	Azefu Community Center	316-3 Azefu		59 (99)	Reinforced na konkreto	Lindol
23	Kunigami Elementary School	2904 Kunigami	92-0301	145 (243)	Gymnasium/Gasul ng Parante	Lindol
24	Kunigami Community Center	2969-1 Kunigami		102 (171)	Reinforced na konkreto	Lindol
25	Nishibaru Community Center	1091-1 Nishibaru		57 (95)	Reinforced na konkreto	Lindol
26	Ojiro Elementary School	650-1 Ojiro	92-0075	145 (243)	Gymnasium/Gasul ng Parante	Lindol
29	Tamajiro Community Center	1069-3 Tamajiro		69 (116)	Reinforced na konkreto	Lindol
30	Neori Community Center	524-4 Neori		66 (110)	Reinforced na konkreto	Lindol
34	Shirogaoka Junior High School	161 Uchijiro	92-0302	179 (299)	Gymnasium/Gasul ng Parante	Lindol

Itinalagang mga evacuation sites para sa emergency						
No.	Evacuation site	Lokasyon	Telepono	Kapasidad	Uri ng pasilidad	Uri ng sakuna
1	Kasایش Beach Park	545-1 Kibiru		1,000	Parke	Lindol
2	Yashichi Park	714-1 Wadomari		3,757	Sports Square	Lindol
3	Kunigami Elementary School	2904 Kunigami		3,253	School ground	Lindol
4	Nishibaru Sports Park	1071 Nishibaru		826	Sports Square	Lindol
6	Townpeople's Sports Park	237 Uchijiro		14,984	Sports Square	Lindol
7	Shirogaoka Junior High School	161 Uchijiro		2,732	Square	Lindol

Welfare shelters			
Shelter	Lokasyon	Kapasidad (max.)	Remark
41	Wadomari Town Social Welfare Center	39-3 Wadomari	259 (432)

*Ang paglalay sa mapa ay batay sa 2500 electronic topographic map (metre ng map) na inilathala ng Geospatial Information Authority ng Japan (GSI) at maaaring maliba ma sa actual na mapa.